




51°GIRO DELLA REGIONE FRIULI VENEZIA GIULIA

2a TAPPA - MERCOLEDI' 03/09/2014

VALVASONE - FORNI DI SOPRA Km 170,8

Partenza: Valvasone (PN)				Arrivo: Forni di Sopra (UD)							
Tabella di marcia				Velocità media Km/h			43	46	49		
H/slm	LOCALITA'			Km parziali	Km progres.	Km all'arrivo	orario passag.	orario passag.	orario passag.		
55	Valvasone	Piazza Mercato	Ritrovo	Trasferimento Km 0,6							
55	Valvasone	SP 1 Via Trento	Partenza	0,0	0,0	170,8	10.50	10.50	10.50		
68	San Martino al Tagliamento	SP 37 Via XX Settembre		3,8	3,8	167,0	10.55	10.54	10.54		
79	San Giorgio della Richinvelda	SP 37		2,4	6,2	164,6	10.58	10.58	10.57		
86	Rauscedo	SP 6		2,6	8,8	162,0	11.02	11.01	11.00		
69	Domanins	SP 27 Via Obberoffer		2,5	11,3	159,5	11.05	11.04	11.03		
60	Arzene	SP 27		2,0	13,3	157,5	11.08	11.07	11.06		
55	Valvasone	SP 1 Via Trento	1° pass.	3,2	16,5	154,3	11.13	11.11	11.10		
68	San Martino al Tagliamento	SP 37 Via XX Settembre		3,8	20,3	150,5	11.18	11.16	11.14		
79	San Giorgio della Richinvelda	SP 37		2,4	22,7	148,1	11.21	11.19	11.17		
86	Rauscedo	SP 6		2,6	25,3	145,5	11.25	11.23	11.20		
69	Domanins	SP 27 Via Obberoffer		2,5	27,8	143,0	11.28	11.26	11.24		
60	Arzene	SP 27		2,0	29,8	141,0	11.31	11.28	11.26		
55	Valvasone	SP 1 Via Trento	2° pass.	3,2	33,0	137,8	11.36	11.33	11.30		
68	San Martino al Tagliamento	SP 37 Via XX Settembre		3,8	36,8	134,0	11.41	11.38	11.35		
79	San Giorgio della Richinvelda	SP 37		2,4	39,2	131,6	11.44	11.41	11.38		
86	Rauscedo	SP 6		2,6	41,8	129,0	11.48	11.44	11.41		
69	Domanins	SP 27 Via Obberoffer		2,5	44,3	126,5	11.51	11.47	11.44		
60	Arzene	SP 27		2,0	46,3	124,5	11.54	11.50	11.46		
55	Valvasone	SP 1 Via Trento	3° pass.	3,2	49,5	121,3	11.59	11.54	11.50		
68	San Martino al Tagliamento	SP 37 Via XX Settembre		3,8	53,3	117,5	12.04	11.59	11.55		
79	San Giorgio della Richinvelda	SP 37		6,2	55,7	115,1	12.07	12.02	11.58		
86	Rauscedo	SP 6		2,6	58,3	112,5	12.11	12.06	12.01		
69	Domanins	SP 27 Via Obberoffer		2,5	60,8	110,0	12.14	12.09	12.04		
60	Arzene	SP 27		2,0	62,8	108,0	12.17	12.11	12.06		
55	Valvasone	SP 1 Via Trento	4° pass.	3,2	66,0	104,8	12.22	12.16	12.10		
60	San Martino al Tagliamento	SP 1		1,6	67,6	103,2	12.24	12.18	12.12		
88	Provesano	SP 1		6,0	73,6	97,2	12.32	12.26	12.20		
117	Spilimbergo	SP 1		4,1	77,7	93,1	12.38	12.31	12.25		
124	Spilimbergo	Attraversamento SR 464		1,2	78,9	91,9	12.40	12.32	12.26		
144	Baseglia	SP 1		2,8	81,7	89,1	12.44	12.36	12.30		
151	Gaio	SP 1		1,1	82,8	88,0	12.45	12.38	12.31		
175	Valeriano	SP 1		3,7	86,5	84,3	12.50	12.42	12.35		
197	Pinzano al Tagliamento	SP 1		2,5	89,0	81,8	12.54	12.46	12.38		
149	Flagogna	SP 41		4,6	93,6	77,2	13.00	12.52	12.44		
257	Forgaria nel Friuli		GPM 2a	3,8	97,4	73,4	13.05	12.57	12.49		
152	Cornino	SP 22		2,8	100,2	70,6	13.09	13.00	12.52		
184	Peonis			6,4	106,6	64,2	13.18	13.09	13.00		
194	Avasinis			4,8	111,4	59,4	13.25	13.15	13.06		
204	Alesso			2,8	114,2	56,6	13.29	13.18	13.09		
198	Somplago			4,7	118,9	51,9	13.35	13.25	13.15		
285	Cavazzo Carnico	SR 512		4,0	122,9	47,9	13.41	13.30	13.20		
308	Tolmezzo	SR 512		5,0	127,9	42,9	13.48	13.36	13.26		
317	Tolmezzo	Rotatoria per Villa Santina		0,9	128,8	42,0	13.49	13.38	13.27		
367	Villa Santina	SS 52		6,5	135,3	35,5	13.58	13.46	13.35		
385	Enemonzo	SS 52		3,6	138,9	31,9	14.03	13.51	13.40		
415	Socchieve (centro)	Via Nazionale		3,4	142,3	28,5	14.08	13.55	13.44		
481	Mediis	SS 52		1,8	144,1	26,7	14.11	13.57	13.46		
547	Ampezzo	SS 52		2,9	147,0	23,8	14.15	14.01	13.50		
789	Galleria (80 m)	SS 52		6,2	153,2	17,6	14.23	14.09	13.57		
836	Cima Corso	SS 52	GPM 2a	1,2	154,4	16,4	14.25	14.11	13.59		
767	Galleria (2213 m)	SS 52		3,4	157,8	13,0	14.30	14.15	14.03		
760	Forni di Sotto	SS 52		2,9	160,7	10,1	14.34	14.19	14.06		
905	San Antonio	SS 52		7,5	168,2	2,6	14.44	14.29	14.15		
872	Cella	SS 52		1,4	169,6	1,2	14.46	14.31	14.17		
880	Vico	SS 52		0,7	170,3	0,5	14.47	14.32	14.18		
900	Forni di Sopra	SS 52	Arrivo	0,5	170,8	0,0	14.48	14.32	14.19		